



АДМИНИСТРАЦИЯ МУНИЦИПАЛЬНОГО РАЙОНА СТАВРОПОЛЬСКИЙ  
САМАРСКОЙ ОБЛАСТИ

ПОСТАНОВЛЕНИЕ

от 17.03.2025

№ 970


**Об установлении публичного сервитута  
в целях эксплуатации канализационных сетей**

Рассмотрев ходатайство администрации сельского поселения Александровка муниципального района Ставропольский Самарской области об установлении публичного сервитута, обоснование необходимости установления публичного сервитута в целях эксплуатации канализационных сетей, сведения о границах публичного сервитута, включающие графическое описание местоположения границ публичного сервитута и перечень координат характерных точек этих границ, в соответствии с главой V.7. «Установление публичного сервитута в отдельных целях» Земельного кодекса Российской Федерации, Федеральным законом от 13.07.2015 № 218-ФЗ «О государственной регистрации недвижимости», приказом Росреестра от 13.01.2021 № П/0004 «Об установлении требований к графическому описанию местоположения границ публичного сервитута, точности определения координат характерных точек границ публичного сервитута, формату электронного документа, содержащего указанные сведения», руководствуясь административным регламентом предоставления администрацией муниципального района Ставропольский Самарской области муниципальной услуги «Установление публичного сервитута в отдельных целях на территории муниципального района Ставропольский Самарской области», утвержденным постановлением администрации муниципального района Ставропольский Самарской области от 16.07.2020 № 2040нпа, на основании доверенности от 24.06.2024, удостоверенной Мустякимовой Г.Н., нотариусом Ставропольского района Самарской области, зарегистрированной в реестре за № 63/132-н/63-2024-4-672, администрация муниципального района Ставропольский Самарской области постановляет:

1. Установить публичный сервитут администрации сельского поселения Александровка муниципального района Ставропольский Самарской области, ОГРН 1056382080281, ИНН 6382050604, адрес (местонахождение): 445161, Самарская область, Ставропольский район, село Александровка,


Согласовано:

Руководитель КУМИ

 А.А. Колесников


« 10 » 03 2025 г.

Заместитель руководителя КУМИ –  
начальник отдела земельных отношений

 Е.А. Васякина

« 06 » 03 2025 г.

Начальник отдела юридического  
сопровождения КУМИ

 М.А. Лих

« 04 » 03 2025 г.



ул. Советская, д. 50, на срок 49 лет в целях эксплуатации канализационных сетей в отношении:

- частей земельных участков: 63:32:2002001:9047 (ЕЗ 63:32:0000000:1) (Самарская область, Ставропольский район, ст. Услава - г. Жигулевск); 63:32:2001009:29 (Российская Федерация, Самарская область, муниципальный район Ставропольский, сельское поселение Александровка, село Александровка, Фабричная улица, участок № 2); 63:32:2001001:5723 (Самарская область, муниципальный район Ставропольский, сельское поселение Александровка, село Александровка, улица Фабричная, участок № 28-А); 63:32:2001009:181 (Самарская область, муниципальный район Ставропольский, сельское поселение Александровка, село Александровка, улица Фабричная, участок № 29); 63:32:2001009:99 (Самарская область, Ставропольский район, с. Александровка, ул. Фабричная, 30); 63:32:2001009:49 (Самарская область, муниципальный район Ставропольский, сельское поселение Александровка, с. Александровка, ул. Фабричная, участок №27-в); 63:32:2001009:51 (Самарская область, муниципальный район Ставропольский, сельское поселение Александровка, с. Александровка, ул. Фабричная, участок 6-а); 63:32:2002003:74 (Самарская область, Ставропольский район, с. Александровка, правая сторона автотрассы Александровка-Ширяево, уч. № 41); 63:32:2002003:45 (Самарская область, Ставропольский район, с. Александровка, правая сторона автотрассы Александровка-Ширяево, уч. № 5); 63:32:0000000:9850 (Самарская области, Ставропольский район, сельское поселение Александровка); 63:32:0000000:178 (Российская Федерация, Самарская область, район Ставропольский, госсобственность до разграничения прав собственности на территории ОАО «Тольяттинская птицефабрика»); 63:32:2003001:46 (ЕЗ 63:32:0000000:105) (Самарская область, район Ставропольский, «Газопровод-отвод к ГРС - 91 г. Жигулевск»); 63:32:2001001:5689 (Самарская область, муниципальный район Ставропольский, сельское поселение Александровка, село Александровка, улица Фабричная, участок №24); 63:32:2001001:5792 (Самарская область, муниципальный район Ставропольский, село Александровка, улица Фабричная, участок № 25); 63:32:2003001:7 (ЕЗ 63:32:0000000:105) (Самарская область, район Ставропольский, «Газопровод-отвод к ГРС – 91 г. Жигулевск»); 63:32:200300:72 (ЕЗ 63:32:0000000:105) (Самарская область, район Ставропольский, «Газопровод-отвод к ГРС - 91 г. Жигулевск»).


- земель в кадастровых кварталах: 63:32:2001009, 63:32:2001010, 63:32:2002001.

2. Утвердить границы публичного сервитута согласно приложению № 1 к настоящему постановлению.

3. Обязать администрацию сельского поселения Александровка муниципального района Ставропольский Самарской области привести земли и земельные участки в состояние, пригодное для использования в соответствии с видом разрешенного использования, в сроки,


Согласовано:

Руководитель КУМИ

 А.А. Колесников


« 10 » 03 2025 г.

Заместитель руководителя КУМИ –  
начальник отдела земельных отношений

 Е.А. Васякина

« 06 » 03 2025 г.

Начальник отдела юридического  
сопровождения КУМИ

 М.А. Лих

« 07 » 03 2025 г.



предусмотренные пунктом 8 статьи 39.50 Земельного кодекса Российской Федерации.

4. Порядок установления зон с особыми условиями использования территорий и содержание ограничений прав на земельные участки в границах таких зон определяется на основании статьи 106 Земельного кодекса Российской Федерации, Постановления Правительства Российской Федерации от 03.03.2018 № 222 «Об утверждении Правил установления санитарно-защитных зон и использования земельных участков, расположенных в границах санитарно-защитных зон».

5. Муниципальному казенному учреждению «Комитет по управлению муниципальным имуществом администрации муниципального района Ставропольский Самарской области» в течение пяти рабочих дней с момента принятия настоящего постановления:

5.1. Разместить его на официальном сайте администрации муниципального района Ставропольский Самарской области в информационно-телекоммуникационной сети Интернет (stavradm.ru).

5.2. Направить его копию администрации сельского поселения Александровка муниципального района Ставропольский Самарской области, в Управление Федеральной службы государственной регистрации, кадастра и картографии по Самарской области.

6. Считать публичный сервитут установленным со дня внесения сведений о нем в Единый государственный реестр недвижимости.


Заместитель Главы района  
по имуществу, строительству  
и архитектуре



А.В. Старков


Согласовано:

Руководитель КУМИ

 А.А. Колесников


« 10 » 03 2025 г.

Заместитель руководителя КУМИ –  
начальник отдела земельных отношений

 Е.А. Васякина

« 06 » 03 2025 г.

Начальник отдела юридического  
сопровождения КУМИ

 М.А. Лих

« 07 » 03 2025 г.

## Приложение № 1

к постановлению администрации  
муниципального района  
Ставропольский Самарской области  
от 17.03.2025 № 970

Кому: Администрации сельского поселения Александровка  
муниципального района Ставропольский Самарской области,  
ОГРН 1056382080281, ИНН 6382050604, адрес (местонахождение):  
445161, Самарская область, Ставропольский район, село Александровка,  
ул. Советская, д. 50

Администрация муниципального района Ставропольский Самарской области, руководствуясь статьей 39.43 Земельного кодекса Российской Федерации, устанавливает публичный сервитут согласно следующим координатам характерных точек границ территории (с использованием системы координат, применяемой при ведении государственного кадастра недвижимости (Единого государственного реестра недвижимости)):

## Описание границ публичного сервитута

Местоположение публичного сервитута: Российская Федерация, Самарская область, муниципальный район Ставропольский, сельское поселение Александровка, село Александровка

Графическое описание местоположения границ публичного сервитута		
Публичный сервитут для эксплуатации канализационных сетей		
(наименование объекта, местоположение границ которого описано (далее -		
Раздел 1		
Сведения об объекте		
№ п/п	Характеристики объекта	Описание характеристик
1	2	3
1.	Местоположение объекта	Самарская область, муниципальный район Ставропольский, село Александровка
2.	Площадь объекта +/- величина погрешности определения площади (P +/- Дельта P)	39315 +/- 69



3.	Иные характеристики объекта	-
----	-----------------------------	---

Раздел 2					
Сведения о местоположении границ объекта					
1. Система координат МСК-63, зона					
2. Сведения о характерных точках границ объекта					
Обозначение характерных точек границ	Координаты, м		Метод определения координат характерной точки	Средняя квадратич еская погрешно сть положени я	Описание обозначения точки на местности (при наличии)
	X	Y			
1	2	3	4	5	6
1	404132.21	1329139.72	Аналитический метод	0.1	-
2	404129.24	1329143.29	Аналитический метод	0.1	-
3	404127.35	1329157.10	Аналитический метод	0.1	-
4	404123.81	1329180.10	Аналитический метод	0.1	-
5	404120.62	1329204.51	Аналитический метод	0.1	-
6	404120.04	1329208.90	Аналитический метод	0.1	-
7	404117.41	1329227.87	Аналитический метод	0.1	-
8	404111.66	1329267.54	Аналитический метод	0.1	-
9	404113.30	1329268.79	Аналитический метод	0.1	-
10	404111.85	1329270.71	Аналитический метод	0.1	-



11	404128.03	1329321.11	Аналитический метод	0.1	-
12	404124.34	1329342.97	Аналитический метод	0.1	-
13	404108.18	1329398.69	Аналитический метод	0.1	-
14	404098.58	1329395.91	Аналитический метод	0.1	-
15	404114.58	1329340.75	Аналитический метод	0.1	-
16	404117.77	1329321.85	Аналитический метод	0.1	-
17	404104.47	1329280.43	Аналитический метод	0.1	-
18	404077.48	1329316.00	Аналитический метод	0.1	-
19	404082.07	1329390.28	Аналитический метод	0.1	-
20	404072.09	1329390.90	Аналитический метод	0.1	-
21	404067.28	1329312.92	Аналитический метод	0.1	-
22	404097.48	1329273.09	Аналитический метод	0.1	-

## 2. Сведения о характерных точках границ объекта

Обозначение характерных точек границ	Координаты, м		Метод определения координат характерной точки	Средняя квадратиче- ская погрешно- сть положени- я характерн- ой точки (Mt), м	Описание обозначения точки на местности (при наличии)
	X	Y			