



АДМИНИСТРАЦИЯ МУНИЦИПАЛЬНОГО РАЙОНА СТАВРОПОЛЬСКИЙ
САМАРСКОЙ ОБЛАСТИ

ПОСТАНОВЛЕНИЕ

от 26.05.2026


№ 3053

**Об установлении публичного сервитута
в целях размещения и дальнейшей эксплуатации объектов
электросетевого хозяйства, необходимых для подключения
(технологического присоединения) к сетям инженерно-технологического
обеспечения «ВЛ-10 кВ от опоры Яг2205/1 ВЛ-10 кВ Ф-22 ПС 110/10
«Ягодное» с установкой КТП 10/0,4 кВ и устройством ВЛИ-0,4 кВ
от проектируемой КТП 10/0,4 кВ, Ставропольский район, с. Ягодное
(ИП Большаков А.В.)»**

Рассмотрев ходатайство публичного акционерного общества «Россети Волга» об установлении публичного сервитута, обоснование необходимости установления публичного сервитута для целей размещения и дальнейшей эксплуатации объектов электросетевого хозяйства, необходимых для подключения (технологического присоединения) к сетям инженерно-технологического обеспечения «ВЛ-10 кВ от опоры Яг2205/1 ВЛ-10 кВ Ф-22 ПС 110/10 «Ягодное» с установкой КТП 10/0,4 кВ и устройством ВЛИ-0,4 кВ от проектируемой КТП 10/0,4 кВ, Ставропольский район, с. Ягодное (ИП Большаков А.В.)», сведения о границах публичного сервитута, включающие графическое описание местоположения границ публичного сервитута и перечень координат характерных точек этих границ, в соответствии с главой V.7. «Установление публичного сервитута в отдельных целях» Земельного кодекса Российской Федерации, Федеральным законом от 13.07.2015 № 218-ФЗ «О государственной регистрации недвижимости», приказом Росреестра от 13.01.2021 № П/0004 «Об установлении требований к графическому описанию местоположения границ публичного сервитута, точности определения координат характерных точек границ публичного сервитута, формату электронного документа, содержащего указанные сведения», руководствуясь административным регламентом предоставления администрацией муниципального района Ставропольский Самарской области муниципальной услуги «Установление публичного сервитута в отдельных целях на территории муниципального

Согласовано:

Руководитель КУМИ

 А.А. Колесников


« 25 » 05 2026 г.

Заместитель руководителя КУМИ –
начальник отдела земельных отношений

 Е.А. Васякина

« 21 » 05 2026 г.

Начальник отдела юридического
сопровождения КУМИ

 М.А. Лих

« 21 » 05 2026 г.

района Ставропольский Самарской области», утвержденным постановлением администрации муниципального района Ставропольский Самарской области от 16.07.2020 № 2040нпа, на основании доверенности от 24.06.2024, удостоверенной Мустякимовой Г.Н., нотариусом Ставропольского района Самарской области, зарегистрированной в реестре за № 63/132-н/63-2024-4-672, администрация муниципального района Ставропольский Самарской области постановляет:

1. Установить публичный сервитут публичному акционерному обществу «Россети Волга», ОГРН 1076450006280, ИНН 6450925977, адрес (местонахождение): 410031, Саратовская область, г. Саратов, ул. Первомайская, д. 42/44, на срок 49 лет, в целях размещения и дальнейшей эксплуатации объектов электросетевого хозяйства, необходимых для подключения (технологического присоединения) к сетям инженерно-технологического обеспечения «ВЛ-10 кВ от опоры Яг2205/1 ВЛ-10 кВ Ф-22 ПС 110/10 «Ягодное» с установкой КТП 10/0,4 кВ и устройством ВЛИ-0,4 кВ от проектируемой КТП 10/0,4 кВ, Ставропольский район, с. Ягодное (ИП Большаков А.В.)» в отношении части земельного участка с кадастровым номером 63:32:1603005:4837 (Российская Федерация, Самарская область, муниципальный район Ставропольский, сельское поселение Ягодное, село Ягодное) согласно договору № 2550-012024 от 24.12.2025.

2. Утвердить границы публичного сервитута согласно приложению № 1 к настоящему постановлению.

3. Установить срок, в течение которого использование земельного участка (его части) в соответствии с его разрешенным использованием будет невозможно или существенно затруднено в связи с осуществлением сервитута – 6 месяцев.

4. Обязать публичное акционерное общество «Россети Волга»:

4.1. Привести земли и земельные участки в состояние, пригодное для их использования в соответствии с разрешенным использованием, в срок не позднее чем три месяца после завершения строительства, капитального или текущего ремонта, реконструкции, эксплуатации, консервации, сноса инженерного сооружения, для размещения которого был установлен публичный сервитут.


4.2. Снести объекты, размещенные им на основании публичного сервитута, и осуществить при необходимости рекультивацию земельного участка в срок не позднее чем шесть месяцев с момента прекращения публичного сервитута.

5. Определить график проведения работ по размещению объекта согласно приложению № 2 к настоящему постановлению.

6. Порядок установления зон с особыми условиями использования территорий и содержание ограничений прав на земельные участки в границах таких зон определяется на основании ст. 106 Земельного кодекса Российской

Согласовано:

Руководитель КУМИ

 А.А. Колесников


« 25 » 05 2026 г.

Заместитель руководителя КУМИ –
начальник отдела земельных отношений

 Е.А. Васякина

« 21 » 05 2026 г.

Начальник отдела юридического
сопровождения КУМИ

 М.А. Лих

« 21 » 05 2026 г.

Федерации, согласно п. 6 Постановления Правительства Российской Федерации от 24.02.2009 № 160 «О порядке установления охранных зон объектов электросетевого хозяйства и особых условий использования земельных участков, расположенных в границах таких зон».

7. Муниципальному казенному учреждению «Комитет по управлению муниципальным имуществом администрации муниципального района Ставропольский Самарской области» в течение пяти рабочих дней с момента принятия настоящего постановления:

7.1. Разместить его на официальном сайте администрации муниципального района Ставропольский Самарской области в информационно-телекоммуникационной сети Интернет (stavradm.ru).

7.2. Направить его копию публичному акционерному обществу «Россети Волга», в Управление Федеральной службы государственной регистрации, кадастра и картографии по Самарской области.

8. Считать публичный сервитут установленным со дня внесения сведений о нем в Единый государственный реестр недвижимости.

Заместитель Главы района
по имуществу, строительству
и архитектуре




А.В. Старков

Согласовано:

Руководитель КУМИ



А.А. Колесников

« 25 » 05 2026 г.

Заместитель руководителя КУМИ –
начальник отдела земельных отношений



Е.А. Васякина

« 21 » 05 2026 г.

Начальник отдела юридического
сопровождения КУМИ



М.А. Лих

« 21 » 05 2026 г.

Приложение №1
к постановлению администрации
муниципального района
Ставропольский Самарской области
от 26.05.2016 № 3053

Кому: Публичному акционерному обществу «Россети Волга», ОГРН
1076450006280, ИНН6450925977, адрес (местонахождение): 410031,
Саратовская область, г. Саратов, ул. Первомайская, д. 42/44

Администрация муниципального района Ставропольский Самарской области, руководствуясь статьей 39.43 Земельного кодекса Российской Федерации, устанавливает публичный сервитут согласно следующим координатам характерных точек границ территории (с использованием системы координат, применяемой при ведении государственного кадастра недвижимости (Единого государственного реестра недвижимости):

Описание границ публичного сервитута

Местоположение публичного сервитута: Российская Федерация, Самарская область, муниципальный район Ставропольский, сельское поселение Ягодное, село Ягодное

Сведения об объекте		
№ п/п	Характеристики объекта	Описание характеристик
1	2	3
1	Местоположение объекта	Самарская область, Ставропольский район
2	Площадь объекта ± величина погрешности определения площади ($P \pm \Delta P$), м ²	175,0 ± 23,0, из них: 175,0 – земли в частной собственности
3	Иные характеристики объекта	Публичный сервитут устанавливается в целях размещения и дальнейшей эксплуатации объектов электросетевого хозяйства, необходимых для подключения (технологического присоединения) к сетям инженерно-технологического обеспечения «ВЛ-10 кВ от опоры Яг2205/1 ВЛ-10 кВ Ф-22

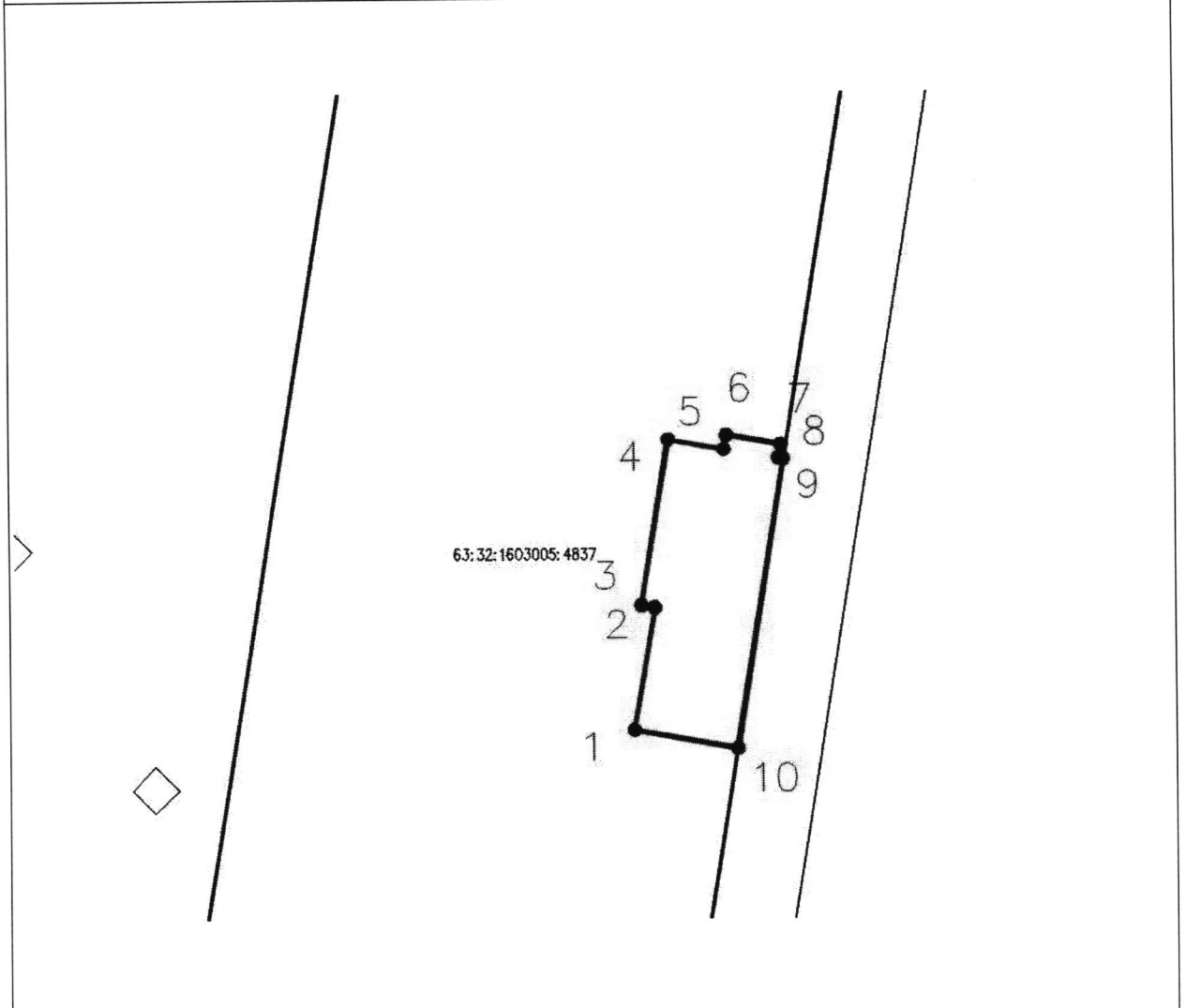
Сведения об объекте		
№ п/п	Характеристики объекта	Описание характеристик
		ПС 110/10 «Ягодное» с установкой КТП 10/0,4 кВ и устройством ВЛИ-0,4 кВ от проектируемой КТП 10/0,4 кВ, Ставропольский район, с. Ягодное (ИП Большаков А.В.)» на срок 49 лет.

Раздел 2

Сведения о местоположении границ объекта					
1. Система координат МСК-63					
2. Сведения о характерных точках границ объекта					
Обозначение характерных точек части границы	Координаты, м		Метод определения координат характерной точки	Средняя квадратическая погрешность положения характерной точки (Mt), м	Описание обозначения точки на местности (при наличии)
	X	Y			
1	2	3	4	5	6
Часть № 1					
1	428638.230	1304454.076	Геодезический метод	0.5	-
2	428647.047	1304455.633	Геодезический метод	0.5	-
3	428647.222	1304454.642	Геодезический метод	0.5	-
4	428659.138	1304456.658	Геодезический метод	0.5	-
5	428658.424	1304460.691	Геодезический метод	0.5	-
6	428659.455	1304460.873	Геодезический метод	0.5	-
7	428658.757	1304464.812	Геодезический метод	0.5	-
8	428657.788	1304464.640	Геодезический метод	0.5	-

Раздел 4

План границ объекта
Обзорная схема границ ЗОУИТ



Используемые условные знаки и обозначения:

●	Характерная точка границы объекта
1	Надписи номеров характерных точек границы объекта
—	Граница действия публичного сервитута
—	Существующая часть границы, имеющиеся в ЕГРН сведения о которой достаточны для определения ее местоположения
:4837	Надписи кадастрового номера земельного участка
—	Граница кадастрового квартала
63:32:1603005	Обозначение кадастрового квартала

Место для оттиска печати (при наличии) лица, составившего описание местоположения границ объекта